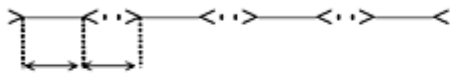
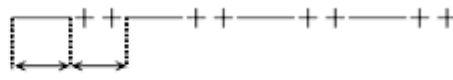
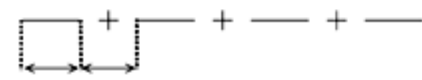
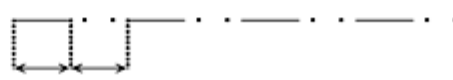
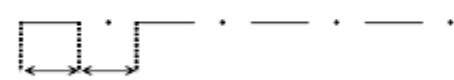



附表

國界、行政區域界、段界、小段界圖例（地籍測量實施規則第一百三十九條附表）

<p>國界</p>  <p>5 毫米 5 毫米</p>	<p>省（市）界</p>  <p>5 毫米 5 毫米</p>
<p>縣（市）界</p>  <p>5 毫米 5 毫米</p>	<p>鄉（鎮、市、區）界</p>  <p>5 毫米 5 毫米</p>
<p>段界</p>  <p>5 毫米 5 毫米</p>	<p>小段界</p>  <p>3 毫米</p>

註：以上各圖例線寬均為 0.5 毫米；圓點直徑均為 0.5 毫米。